ΟΡΘΟΦΩΤΟΧΑΡΤΗΣ ΕΚΧΑ, ΚΛΙΜΑΚΑ 1:5.000

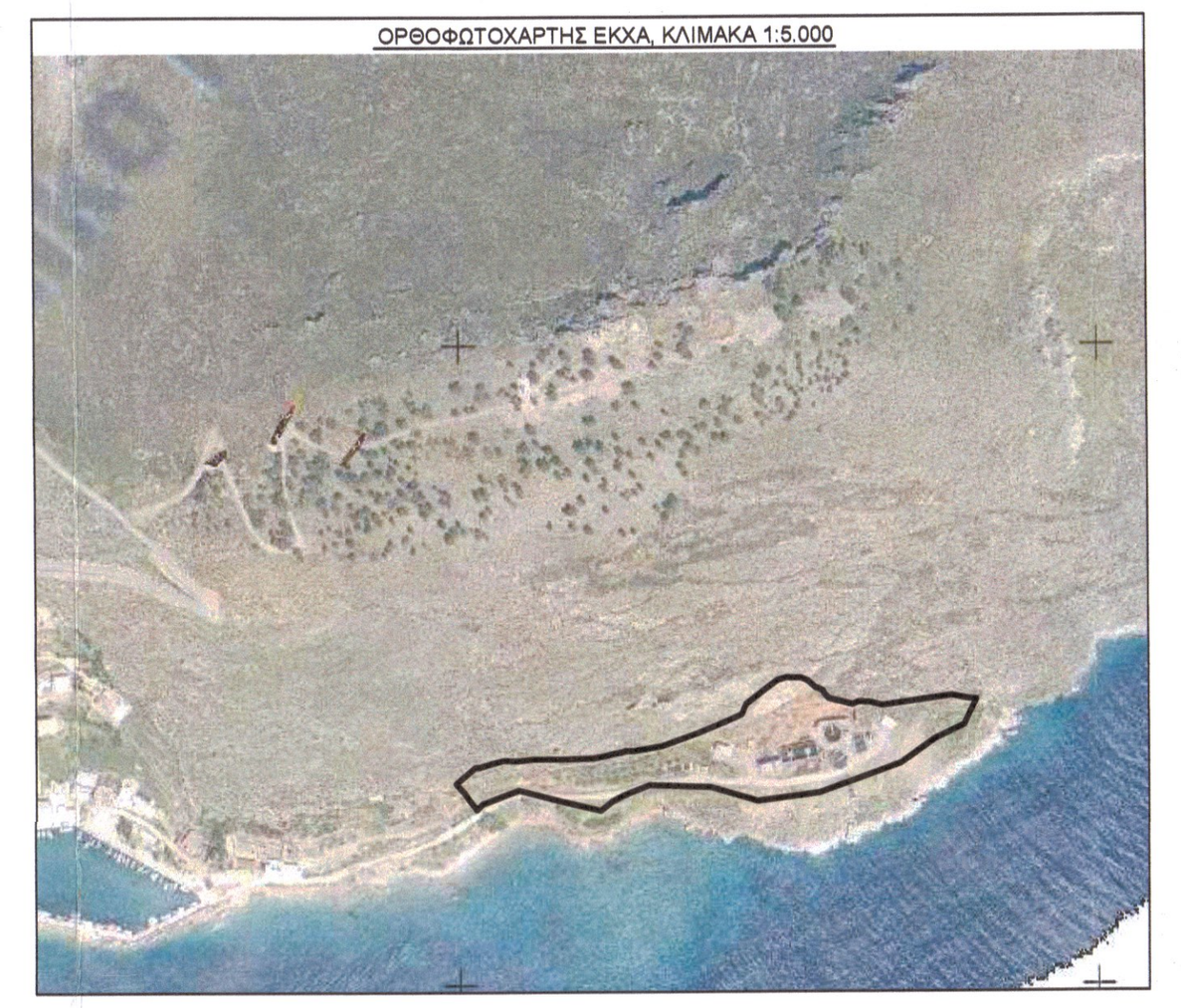

ΑΠΟΣΠΑΣΜΑ ΠΙΝΑΚΙΔΑΣ ΓΥΣ, ΚΛ. 1:5.000

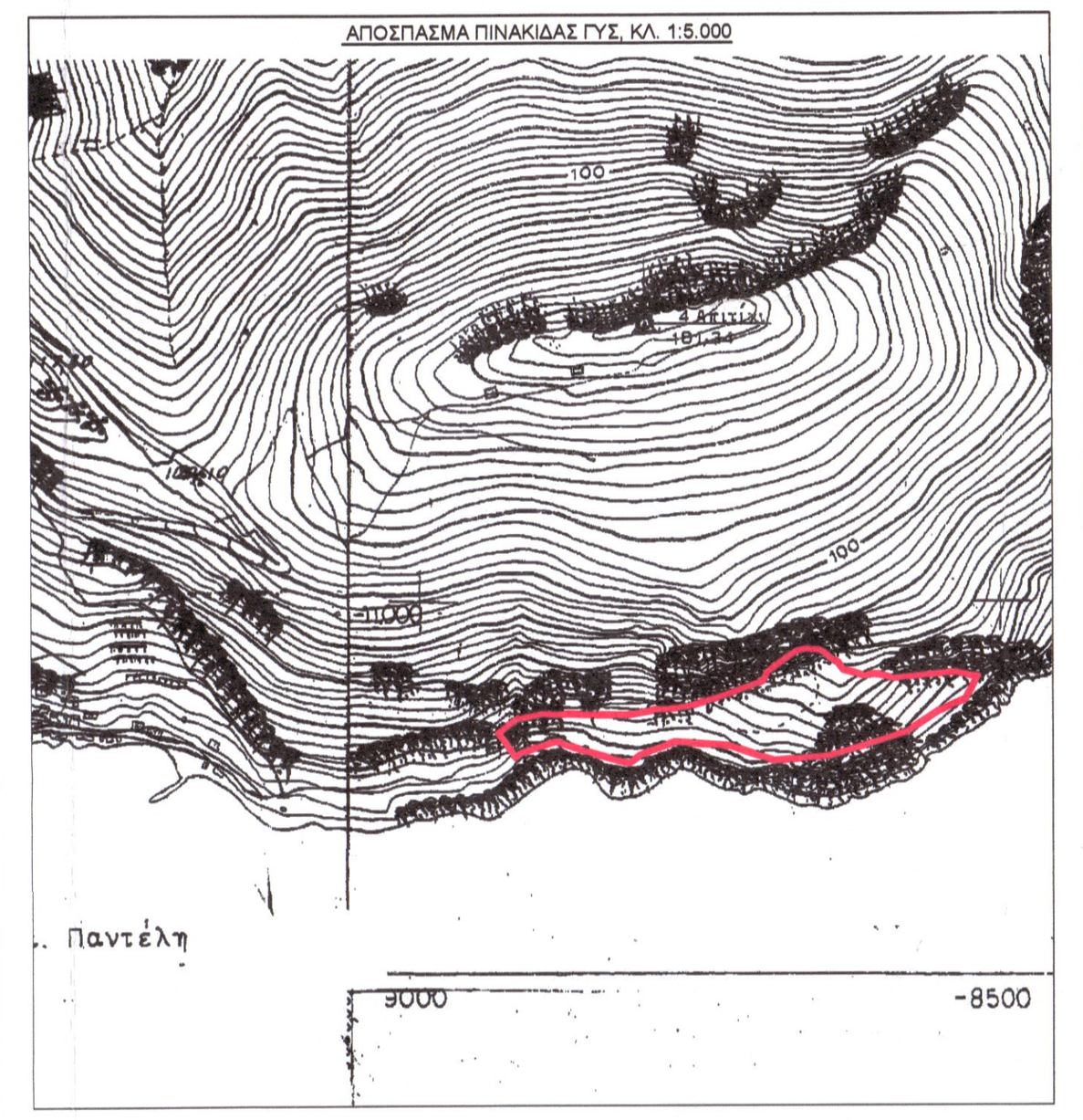

ΑΠΟΣΠΑΣΜΑ ΓΠΣ (ΦΕΚ 8/19-01-2009), ΚΛΙΜΑΚΑ 1:10.000

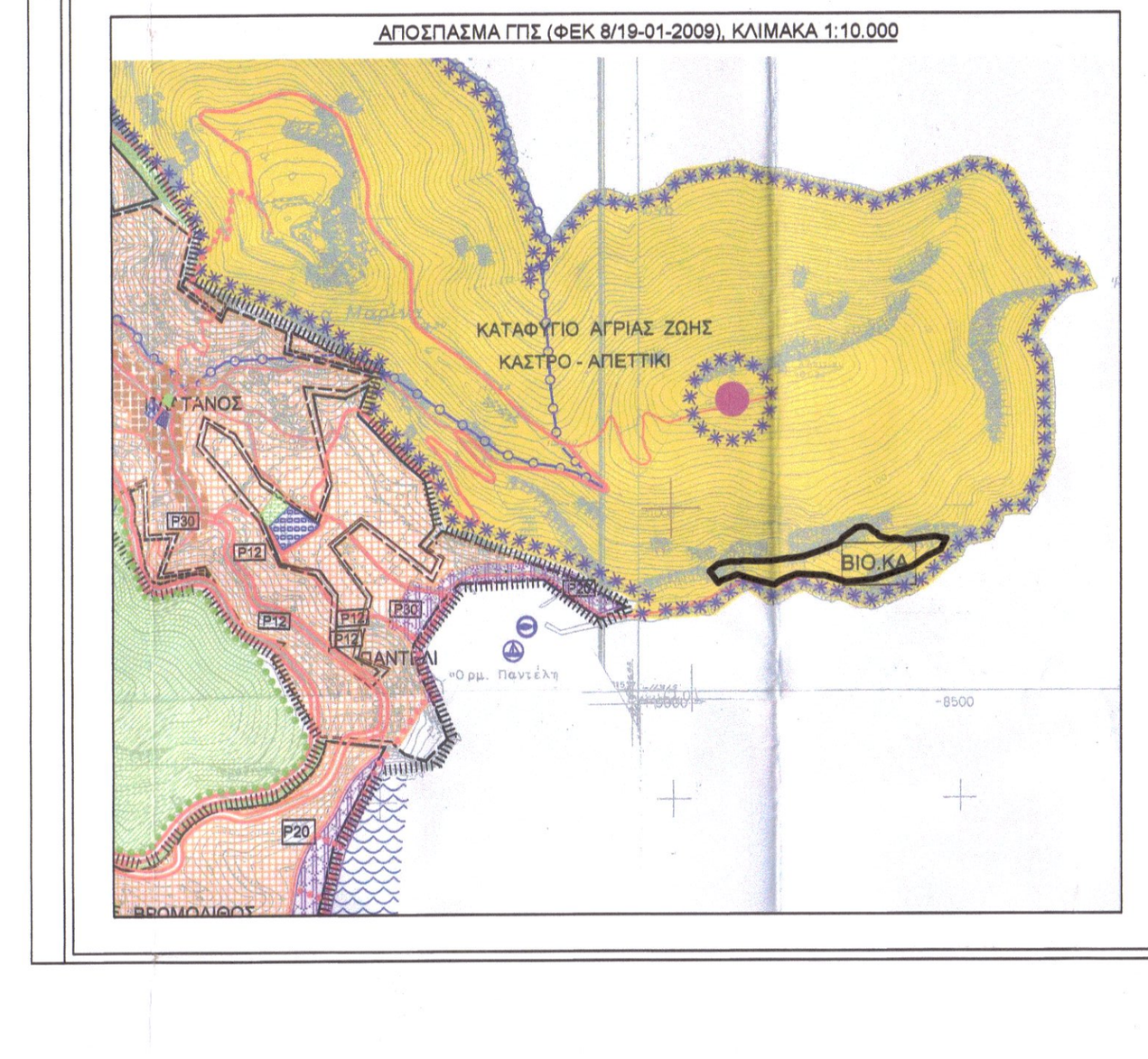

ΓΕΝΙΚΟΙ ΟΡΟΙ ΚΑΙ ΠΕΡΙΟΡΙΣΜΟΙ ΑΡΤΙΟΤΗΤΑΣ ΣΕ ΕΚΤΟΣ ΣΧΕΔΙΟΥ ΠΕΡΙΟΧΗ

(ΠΔ της 24.05.1985- ΦΕΚ 270Δ/31.5.1985) και ΓΠΣ (ΦΕΚ 8.ΑΑΠ/19-01-2009)

Αρτιότητα κατά τον κανόνα:

- Εμβαδόν= 4.000 τ.μ.
  εφόσον προυφίσταται αυτοτελές την 31.12.2003 (Ν.3212 της 24/31.12.2003 - ΦΕΚ 308Α)
  (δεν απαιτείται πρόσωπο, απαιτείται προσπέλαση)
- Εμβαδόν= 4.000 τ.μ. Πρόσωπο= 25,00 μ. σε κοινόχρηστο δρόμο
- Εμβαδόν= 4.000 τ.μ. Πρόσωπο= 45,00 μ. Βάθος= 50,00 μ.
  (για πρόσωπο σε Διεθνείς, Εθνικές, Επαρχιακές, Δημοτικές και Κοινοτικές οδούς ως και εγκαταλειμένα τμήματά τους και σε σιδηροδρομικές γραμμές)

Αρτιότητα κατά παρέκκλιση:

α) Εμβαδόν = 2.000 τ.μ., για γήπεδα εντός ζώνης οικισμών προ' 23 (προ 24-4-1977)
β) Για γήπεδα με πρόσωπο σε Διεθνείς, Εθνικές, Επαρχιακές, Δημοτικές και Κοινοτικές οδούς ως και εγκαταλειμμένα τμήματά τους και σε σιδηροδρομικές γραμμές)

- Εμβαδόν = 4.000 τ.μ. (μεταξύ 17.10.78 - 31-5-85)
- Εμβαδόν= 2.000 τ.μ. Πρόσωπο= 25 μ. Βάθος= 40 μ. (προ 17.10.78)
- Εμβαδόν= 1.200 τ.μ. Πρόσωπο= 20 μ. Βάθος= 35 μ. (προ 12.09.64)
- Εμβαδόν= 750 τ.μ. Πρόσωπο= 10 μ. Βάθος= 15 μ. (προ 12.11.62)

ΣΥΝΤΕΤΑΓΜΕΝΕΣ ΚΟΡΥΦΩΝ ΣΤΟ ΕΓΣΑ '87

Πίνακας Συντεταγμένων των κορυφών του Α1,Α2,Α3,...Α51,Α52,Α1
Εμβαδόν τεμαχίου = 18.480,91 τ.μ. - Περίμετρος = 893.67 μ.

α/α	X	Y	Αποστάσεις
A1	754518.633	4115141.741	----
A2	754546.832	4115152.633	A1 - A2: 30.23
A3	754577.355	4115144.303	A2 - A3: 31.64
A4	754610.692	4115136.240	A3 - A4: 34.30
A5	754619.796	4115143.440	A4 - A5: 11.61
A6	754628.668	4115148.156	A5 - A6: 10.05
A7	754649.021	4115156.329	A6 - A7: 21.93
A8	754696.601	4115154.784	A7 - A8: 47.61
A9	754734.207	4115143.742	A8 - A9: 39.19
A10	754782.445	4115150.146	A9 - A10: 48.66
A11	754845.818	4115172.867	A10 - A11: 67.32
A12	754872.384	4115191.704	A11 - A12: 32.57
A13	754895.193	4115202.933	A12 - A13: 25.42
A14	754905.229	4115222.972	A13 - A14: 22.41
A15	754898.668	4115223.170	A14 - A15: 6.56
A16	754885.672	4115225.729	A15 - A16: 13.25
A17	754831.778	4115217.955	A16 - A17: 54.45
A18	754821.588	4115220.807	A17 - A18: 10.58
A19	754813.323	4115221.019	A18 - A19: 8.27
A20	754808.304	4115218.855	A19 - A20: 5.47
A21	754789.425	4115223.645	A20 - A21: 19.48
A22	754786.274	4115227.234	A21 - A22: 4.78
A23	754785.056	4115229.354	A22 - A23: 2.44
A24	754781.171	4115231.509	A23 - A24: 4.44
A25	754779.386	4115232.174	A24 - A25: 1.91
A26	754773.301	4115237.576	A25 - A26: 8.14
A27	754768.505	4115239.727	A26 - A27: 5.26
A28	754761.351	4115239.843	A27 - A28: 7.16
A29	754756.959	4115240.066	A28 - A29: 4.40
A30	754749.537	4115238.116	A29 - A30: 7.67
A31	754739.393	4115230.522	A30 - A31: 12.67
A32	754725.132	4115219.350	A31 - A32: 18.12
A33	754721.652	4115211.525	A32 - A33: 8.56
A34	754717.173	4115209.220	A33 - A34: 5.04
A35	754687.290	4115197.011	A34 - A35: 32.28
A36	754659.016	4115186.981	A35 - A36: 30.00
A37	754636.552	4115183.127	A36 - A37: 22.79
A38	754630.132	4115182.927	A37 - A38: 6.42
A39	754627.809	4115182.045	A38 - A39: 2.48
A40	754606.304	4115177.551	A39 - A40: 21.97
A41	754580.735	4115176.659	A40 - A41: 25.58
A42	754557.011	4115176.554	A41 - A42: 23.72
A43	754546.350	4115175.204	A42 - A43: 10.75
A44	754535.076	4115175.584	A43 - A44: 11.28
A45	754525.645	4115173.244	A44 - A45: 9.72
A46	754516.004	4115170.336	A45 - A46: 10.07
A47	754513.194	4115170.449	A46 - A47: 2.81
A48	754497.860	4115157.511	A47 - A48: 20.06
A49	754504.455	4115150.331	A48 - A49: 9.75
A50	754508.052	4115145.165	A49 - A50: 6.30
A51	754513.307	4115138.106	A50 - A51: 8.80
A52	754513.810	4115137.429	A51 - A52: 0.84
A1	754518.633	4115141.741	A52 - A1: 6.47

Πίνακας Συντεταγμένων των κορυφών του τμήματος αρχικής ιδιοκτησίας, που βρίσκεται εντός ζώνης αιγιαλού
Εμβαδόν τμήματος = 281.89 τ.μ.

α/α	X	Y	Αποστάσεις
a1	754516.790	4115133.284	----
a2	754524.911	4115138.157	a1 - a2: 9.47
a3	754543.595	4115145.849	a2 - a3: 20.21
a4	754559.719	4115146.120	a3 - a4: 16.13
A3	754577.355	4115144.303	a4 - A3: 17.73
A2	754546.832	4115152.633	A3 - A2: 31.64
A1	754518.633	4115141.741	A2 - A1: 30.23
A52	754513.810	4115137.429	A1 - A52: 6.47
a1	754516.790	4115133.284	A52 - a1: 5.10

ΠΙΝΑΚΑΣ ΚΟΡΥΦΩΝ ΚΤΙΡΙΩΝ

Κτίριο/κατασκευη 1

α/α	X	Y
κ1	754749.904	4115172.172
κ2	754750.715	4115168.225
κ3	754743.517	4115166.613
κ4	754742.903	4115169.365
κ5	754734.174	4115167.395
κ6	754732.883	4115173.527
κ7	754751.306	4115177.573
κ8	754752.255	4115172.623

Κτίριο/κατασκευη 2 & 4

α/α	X	Y
κ9	754782.083	4115177.326
κ10	754782.560	4115174.880
κ11	754780.869	4115174.551
κ12	754782.121	4115168.117
κ13	754754.184	4115162.678
κ14	754749.709	4115185.902
κ15	754777.606	4115191.313
κ16	754778.813	4115185.110
κ17	754780.503	4115185.445
κ18	754780.980	4115182.996
κ19	754783.957	4115183.628
κ20	754785.121	4115177.838

Κτίριο/κατασκευη 3

α/α	X	Y
κ21	754791.245	4115197.498
κ22	754795.357	4115176.457

Κτίριο/κατασκευη 5 & 6

α/α	X	Y
κ23	754806.856	4115195.792
κ24	754815.663	4115197.525
κ25	754818.621	4115182.292
κ26	754816.946	4115182.014
κ27	754816.660	4115183.405
κ28	754809.807	4115182.090
κ29	754810.062	4115180.857
κ30	754808.793	4115180.604
κ31	754806.370	4115192.508
κ32	754807.484	4115192.804
K42	754801.726	4115193.572
K43	754805.141	4115194.305
K44	754804.213	4115198.883
K45	754800.806	4115198.146
K46	754801.726	4115193.572

Κτίριο/κατασκευη 7

α/α	X	Y
κ33	754820.613	4115194.409

Κτίριο/κατασκευη 8

α/α	X	Y
κ34	754831.901	4115212.023
κ35	754840.162	4115206.206
κ36	754835.851	4115200.061
κ37	754827.590	4115205.878

Κτίριο/κατασκευη 9

α/α	X	Y
κ38	754700.591	4115190.306
κ39	754699.196	4115184.411
κ40	754710.690	4115181.578
κ41	754712.129	4115187.494
κ42	754700.591	4115190.306

Κτίριο/κατασκευη 11

α/α	X	Y
κ47	754888.624	4115184.108
κ48	754894.153	4115188.010
κ49	754895.306	4115186.376
κ50	754889.778	4115182.474

Κτίριο/κατασκευη 12

α/α	X	Y
κ51	754692.909	4115171.979
κ52	754691.932	4115167.020
κ53	754688.074	4115167.739
κ54	754688.990	4115172.763

ΤΟ ΠΑΡΟΝ ΔΙΑΓΡΑΜΜΑ ΕΙΝΑΙ ΕΝΤΑΓΜΕΝΟ ΣΤΟ ΚΡΑΤΙΚΟ ΣΥΣΤΗΜΑ ΣΥΝΤΕΤΑΓΜΕΝΩΝ ΕΓΣΑ '87.

- ΟΙ ΔΙΑΣΤΑΣΕΙΣ ΚΑΙ ΤΑ ΕΜΒΑΔΑ ΥΠΟΛΟΓΙΣΤΗΚΑΝ ΑΝΑΛΥΤΙΚΑ ΑΠΟ ΤΙΣ ΣΥΝΤ/ΝΕΣ ΤΩΝ ΚΟΡΥΦΩΝ.
- Η ΕΞΑΡΤΗΣΗ ΠΡΑΓΜΑΤΟΠΟΙΗΘΗΚΕ ΜΕ ΔΕΚΤΗ GNSS RTK ΚΑΙ ΚΑΝΟΝΤΑΣ ΧΡΗΣΗ ΤΟΥ ΔΙΚΤΥΟΥ ΤΗΣ METRICA ΜΕ ΠΑΡΑΤΗΡΗΣΕΙΣ ΠΟΥ ΠΡΑΓΜΑΤΟΠΟΙΗΘΗΚΑΝ ΣΤΙΣ 02-03/06/2018.
- Η ΑΠΟΤΥΠΩΣΗ ΠΡΑΓΜΑΤΟΠΟΙΗΘΗΚΕ ΤΟΣΟ ΜΕ ΔΕΚΤΗ GNSS (SOUTH S82T), ΟΣΟ ΚΑΙ ΜΕ ΓΕΩΔΑΙΤΚΟ ΣΤΑΘΜΟ (TRIMBLE C5)
- ΧΡΗΣΙΜΟΠΟΙΗΘΗΚΕ ΣΥΝΤΕΛΕΣΤΗΣ ΚΛΙΜΑΚΑΣ = 1.000403080

ΠΑΡΑΤΗΡΗΣΕΙΣ

ΩΣ ΤΙΤΛΟΙ ΤΟΥ ΠΑΡΟΝΤΟΣ ΑΓΡΟΤΕΜΑΧΙΟΥ ΠΡΟΣΚΟΜΙΣΤΗΚΑΝ ΤΑ:

1. ΑΠΟ 25-07-1997, ΥΠ. ΑΡΙΘΜ. 15462 ΠΩΛΗΤΗΡΙΟ ΣΥΜΒΟΛΑΙΟ ΤΗΣ ΣΥΜΒ/ΦΟΥ ΛΕΡΟΥ, ΦΡΟΣΥΝΗΣ ΑΠΟΣΤΟΛΟΥ ΤΖΑΝΟΥΔΑΚΗ.
2. ΑΠΟ 24-11-2000, ΥΠ. ΑΡΙΘΜ. 18381 ΠΩΛΗΤΗΡΙΟ ΣΥΜΒΟΛΑΙΟ ΤΗΣ ΣΥΜΒ/ΦΟΥ ΛΕΡΟΥ, ΦΡΟΣΥΝΗΣ ΑΠΟΣΤΟΛΟΥ ΤΖΑΝΟΥΔΑΚΗ.

Η ΑΠΟΣΤΑΣΗ ΤΟΥ ΕΜΦΑΙΝΟΜΕΝΟΥ ΑΓΡΟΤΕΜΑΧΙΟΥ ΑΠΟ ΤΗ ΘΑΛΑΣΣΑ, ΕΙΝΑΙ 0,00μ.

ΤΑ ΟΡΙΑ ΑΠΟΔΟΘΗΚΑΝ ΒΑΣΕΙ ΑΠΟΤΥΠΩΣΗΣ ΥΦΙΣΤΑΜΕΝΗΣ ΠΕΡΙΦΡΑΞΗΣ ΚΑΙ ΕΦΑΡΜΟΖΟΝΤΑΣ ΤΗΝ ΓΡΑΜΜΗ ΑΙΓΙΑΛΟΥ (σημεία P1,P2,P3,P4,P5,A1,A2,A3,A4,A5,...A14) ΣΥΜΦΩΝΑ ΜΕ ΤΟ ΦΕΚ 975Δ/31-12-1999

ΕΜΒΑΔΟΝ ΑΡΧΙΚΗΣ ΙΔΙΟΚΤΗΣΙΑΣ, ΠΡΙΝ ΤΟ ΚΑΘΟΡΙΣΜΟ ΓΡΑΜΜΗΣ ΑΙΓΙΑΛΟΥ:
Ε (a1,a2,a3,a4,A3,A4,A5,A6,.....,A50,A51,A52,a1) = 18.768,80 τ.μ.

ΕΜΒΑΔΟΝ ΤΜΗΜΑΤΟΣ ΑΡΧΙΚΗΣ ΙΔΙΟΚΤΗΣΙΑΣ, ΕΝΤΟΣ ΓΡΑΜΜΗΣ ΑΙΓΙΑΛΟΥ, ΠΟΥ ΑΦΑΙΡΕΙΤΑΙ:
Ε (a1,a2,a3,a4,A3,A2,A1,A51,A52,a1) = 281,89 τ.μ.

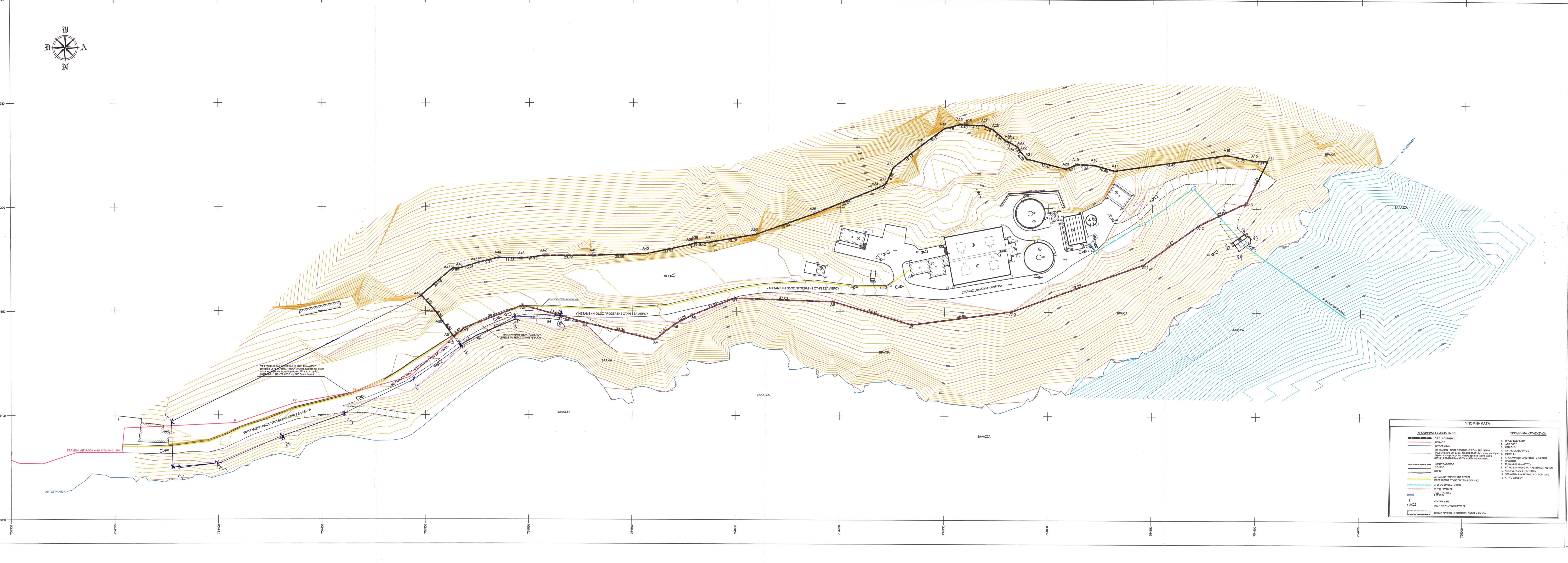

ΔΗΛΩΣΗ Ν.651/77

ΔΗΛΩΝΕΤΑΙ ΥΠΕΥΘΥΝΑ ΓΙΑ ΤΟ ΕΜΦΑΙΝΟΜΕΝΟ ΑΓΡΟΤΕΜΑΧΙΟ ΥΠΟ ΤΑ ΣΤΟΙΧΕΙΑ Α1,Α2,Α3,...Α51,Α52,Α1 ΚΑΙ ΕΜΒΑΔΟΥ Ε=18.480,91 τ.μ. ΟΤΙ:
- ΒΡΙΣΚΕΤΑΙ ΕΚΤΟΣ ΣΧΕΔΙΟΥ ΠΟΛΕΩΣ, ΕΚΤΟΣ ΟΡΙΩΝ ΟΙΚΙΣΜΟΥ, ΕΝΤΟΣ ΓΕΝΙΚΟΥ ΠΟΛΕΟΔΟΜΙΚΟΥ ΣΧΕΔΙΟΥ ΛΕΡΟΥ (ΦΕΚ 8.ΑΑΠ/19-01-2009) ΚΑΙ ΕΙΝΑΙ ΑΡΤΙΟ ΚΑΙ ΟΙΚΟΔΟΜΗΣΙΜΟ ΣΥΜΦΩΝΑ ΜΕ ΤΙΣ ΙΣΧΥΟΥΣΕΣ ΠΟΛΕΟΔΟΜΙΚΕΣ ΔΙΑΤΑΞΕΙΣ, ΜΟΝΟ ΕΦΟΣΟΝ ΥΠΑΡΧΕΙ ΠΡΟΣΠΕΛΑΣΗ ΑΠΟ ΚΟΙΝΟΧΡΗΣΤΗ ΟΔΟ.
- ΔΕΝ ΥΠΟΚΕΙΤΑΙ ΣΤΙΣ ΔΙΑΤΑΞΕΙΣ ΤΟΥ ν.1337/83 ΠΕΡΙ ΕΙΣΦΟΡΑΣ ΣΕ ΓΗ ΚΑΙ ΧΡΗΜΑ

Ο ΜΗΧΑΝΙΚΟΣ

ΒΕΒΑΙΩΣΕΙΣ

ΤΟ ΕΜΒΑΔΟΝ ΤΟΥ ΑΓΡΟΤΕΜΑΧΙΟΥ, ΟΠΩΣ ΕΜΦΑΝΙΖΕΤΑΙ ΣΤΟ ΠΑΡΟΝ ΤΟΠΟΓΡΑΦΙΚΟ ΔΙΑΓΡΑΜΜΑ, ΜΕΤΑ ΤΟΝ ΚΑΘΟΡΙΣΜΟ ΤΗς ΓΡΑΜΜΗΣ ΑΙΓΙΑΛΟΥ, ΥΠΟΛΟΓΙΣΤΗΚΕ ΑΠΟ ΤΑ ΜΕΤΡΗΤΙΚΑ ΣΤΟΙΧΕΙΑ ΚΑΙ ΙΣΟΥΤΑΙ ΜΕ
- ΑΓΡΟΤΕΜΑΧΙΟ (Α1,Α2,Α3,...Α51,Α52,Α1) = Ε = 18.480,91 τ.μ.

ΒΕΒΑΙΩΝΕΤΑΙ ΟΤΙ ΤΟ ΕΜΦΑΙΝΟΜΕΝΟ ΑΓΡΟΤΕΜΑΧΙΟ ΥΠΟΚΕΙΤΑΙ ΣΤΙΣ ΔΙΑΤΑΞΕΙΣ ΤΟΥ ν.2308/95 ΠΕΡΙ ΔΗΛΩΣΗΣ ΙΔΙΟΚΤΗΣΙΑΣ ΣΤΟ ΕΘΝΙΚΟ ΚΤΗΜΑΤΟΛΟΓΙΟ, Η ΠΕΡΙΟΧΗ ΒΡΙΣΚΕΤΑΙ ΣΕ ΦΑΣΗ ΥΠΟΒΟΛΗΣ ΔΗΛΩΣΕΩΝ ΚΑΙ ΤΟ ΑΚΙΝΗΤΟ ΔΕΝ ΕΧΕΙ ΛΑΒΕΙ ΑΚΟΜΑ ΚΑΕΚ.

ΒΕΒΑΙΩΝΕΤΑΙ ΟΤΙ ΑΠΟ ΤΟ ΕΜΦΑΙΝΟΜΕΝΟ ΑΓΡΟΤΕΜΑΧΙΟ ΔΕΝ ΔΙΕΡΧΕΤΑΙ ΡΕΜΑ ΣΕ ΑΠΟΣΤΑΣΗ ΜΙΚΡΟΤΕΡΗ ΤΩΝ 20 μ ΑΠΟ ΤΟ ΓΗΠΕΔΟ ΤΗΣ ΕΓΚΑΤΑΣΤΑΣΗΣ, ΡΕΥΜΑ ΥΨΗΛΗΣ ΤΑΣΗΣ ΣΕ ΑΠΟΣΤΑΣΗ ΜΙΚΡΟΤΕΡΗ ΤΩΝ 10 μ ΑΠΟ ΤΟ ΓΗΠΕΔΟ ΤΗΣ ΕΓΚΑΤΑΣΤΑΣΗΣ, ΑΓΩΓΟΣ ΦΥΣΙΚΟΥ ΑΕΡΙΟΥ, ΟΔΟΣ ΠΡΟΥΦΙΣΤΑΜΕΝΗ ΤΟΥ 1923.

Ο ΜΗΧΑΝΙΚΟΣ

ΔΗΛΩΣΗ ΙΔΙΟΚΤΗΤΗ

ΟΙ ΕΧΟΝΤΕΣ ΝΟΜΙΜΟ ΔΙΚΑΙΩΜΑ ΔΗΛΩΝΟΥΝ ΕΝΥΠΟΓΡΑΦΩΣ ΣΤΟ ΠΑΡΟΝ ΤΟΠΟΓΡΑΦΙΚΟ ΔΙΑΓΡΑΜΜΑ ΟΤΙ ΕΥΘΥΝΟΝΤΑΙ ΓΙΑ ΤΗΝ ΑΚΡΙΒΕΙΑ ΤΩΝ ΔΗΛΟΥΜΕΝΩΝ ΟΡΙΩΝ ΤΟΥ ΑΚΙΝΗΤΟΥ ΤΟΥΣ.

Ο ΕΧΩΝ ΝΟΜΙΜΟ ΔΙΚΑΙΩΜΑ

ΕΛΛΗΝΙΚΗ ΔΗΜΟΚΡΑΤΙΑ
ΝΟΜΟΣ ΔΩΔΕΚΑΝΗΣΩΝ
ΔΗΜΟΣ ΛΕΡΟΥ

ΤΙΤΛΟΣ ΜΕΛΕΤΗΣ: ΜΕΛΕΤΗ ΠΕΡΙΒΑΛΛΟΝΤΙΚΩΝ ΕΠΙΠΤΩΣΕΩΝ ΓΙΑ ΒΙΟ.ΚΑ ΛΕΡΟΥ

ΘΕΣΗ "ΑΣΠΡΗ ΠΟΥΝΤΑ", ΕΚΤΟΣ ΣΧΕΔΙΟΥ ΠΕΡΙΟΧΗ "ΠΑΝΤΕΛΙ", ΔΗΜΟΥ ΛΕΡΟΥ, ΝΟΜΟΥ ΔΩΔΕΚΑΝΗΣΩΝ

ΑΝΗΚΕΙ ΣΤΗΝ υπ' αριθμ. 29288/13-07-2020 Πρ. Χαρ. ΤΗΣ ΔΙΕΥΘΥΝΣΗΣ ΔΑΣΩΝ ΔΩΔΕΚΑΝΗΣΟΥ

ΜΕΛΕΤΗ ΠΕΡΙΒΑΛΛΟΝΤΙΚΩΝ ΕΠΙΠΤΩΣΕΩΝ	ΗΜΕΡΟΜΗΝΙΑ: ΙΑΝΟΥΑΡΙΟΣ 2019
ΤΟΠΟΓΡΑΦΙΚΟ ΔΙΑΓΡΑΜΜΑ ΕΓΚΑΤΑΣΤΑΣΗΣ ΕΠΕΞΕΡΓΑΣΙΑΣ ΛΥΜΑΤΩΝ ΚΑΙ ΟΔΟΥ ΠΡΟΣΒΑΣΗΣ	ΚΛΙΜΑΚΑ: 1:500 ΑΡΙΘΜΟΣ ΣΧΕΔΙΟΥ: Τ.01-00

ΑΝΑΔΟΧΟΣ ΜΕΛΕΤΗΣ	ΣΥΝΤΑΞΗ ΜΕΛΕΤΗΣ	
ENGCO ΣΥΜΒΟΥΛΟΙ ΜΗΧΑΝΙΚΟΙ Ε.Ε Πανεπιστημίου 57, 10564, Αθήνα	NIKOLAOS PAPADOPOULOS Digitally signed by NIKOLAOS PAPADOPOULOS Date: 2019.06.19 ΝΙΚΟΛΑΟΣ ΠΑΠΑΔΟΠΟΥΛΟΣ Χημικός Μηχανικός ΕΜΠ, MSc	ΔΙΑΤΣΟΣ Γ. ΔΗΜΗΤΡΙΟΣ ΑΓΡ. ΤΟΠΟΓΡΑΦΟΣ ΜΗΧΑΝΙΚΟΣ ΕΜΠ ΔΗΜΗΤΡΗΣ ΛΙΑΤΣΟΣ Αγρονόμος τοπογράφος Μηχανικός ΕΜΠ
ΕΛΕΓΧΘΗΚΕ	ΘΕΩΡΗΘΗΚΕ	ΕΓΚΡΙΘΗΚΕ
ΘΕΩΡΗΘΗΚΕ Ρόδος 13.07.2020 Η ΔΝΤΡΙΑ ΔΑΣΩΝ ΜΠΑΛΑΤΣΟΥΚΑ ΑΙΚΑΤΕΡΙΝΗ ΔΑΣΟΛΟΓΟΣ MSc		

Ψηφιακά υπογεγραμμένο από CHRISTODOULOS ELLINAS
Ημερομηνία: 2019.06.19 18:34:44 EEST