Συντεταγμένες σημείων αναφοράς								
Σημείο	X (m)	Y (m)	Σημείο	X (m)	Y (m)	Σημείο	X (m)	Y (m)
						Σ1	748661.484	4119266.615
Σ2	748715.949	4119275.026	Σ3	748768.718	4119245.349	Σ4	748766.251	4119223.326
Σ5	748791.670	4119217.203	Σ6	748797.173	4119193.650	Σ7	748817.622	4119306.867
Σ8	748709.370	4118932.672	Σ9	748586.106	4118787.571	Τ11	748797.176	4119193.633

ΠΙΝΑΚΑΣ ΣΥΝΤΕΤΑΓΜΕΝΩΝ ΚΟΡΥΦΩΝ ΕΓΚΕΚΡΙΜΕΝΟΥ ΑΙΓΙΑΛΟΥ (ΦΕΚ1116Δ/31-12-98)

Σημείο	X (m)	Y (m)	Σημείο	X (m)	Y (m)	Σημείο	X (m)	Y (m)
P9	748548.265	4118988.239	P10	748578.508	4118963.820	P11	748616.210	4118959.250

ΠΙΝΑΚΑΣ ΣΥΝΤΕΤΑΓΜΕΝΩΝ ΚΟΡΥΦΩΝ ΕΓΚΕΚΡΙΜΕΝΟΥ ΑΙΓΙΑΛΟΥ (ΦΕΚ249Δ/14-05-10)

Σημείο	X (m)	Y (m)	Σημείο	X (m)	Y (m)	Σημείο	X (m)	Y (m)
1	748868.349	4119256.220	2	748868.194	4119268.086	3	748872.495	4119268.165

ΥΠΟΜΝΗΜΑ

- Σ4 10.12 Στάση - Πολυγωνομετρικό σημείο
- Δένδρο
- Έλος
- Στύλος ΔΕΗ
- Στύλος ΟΤΕ
- Μανδρότοιχος
- Μανδρότοιχος με συρματόπλεγμα
- Φρύδι πρανούς
- Πόδι πρανούς
- Συρματόπλεγμα
- όριο γεωτεμαχίου
- όριο βλάστησης
- Γραμμή αιγιαλού

ΑΠΟΣΠΑΣΜΑ ΧΑΡΤΗ ΓΥΣ ΑΡ. Φ.Χ. ΓΥΣ 7735_2 ΚΛΙΜΑΚΑΣ 1:5000

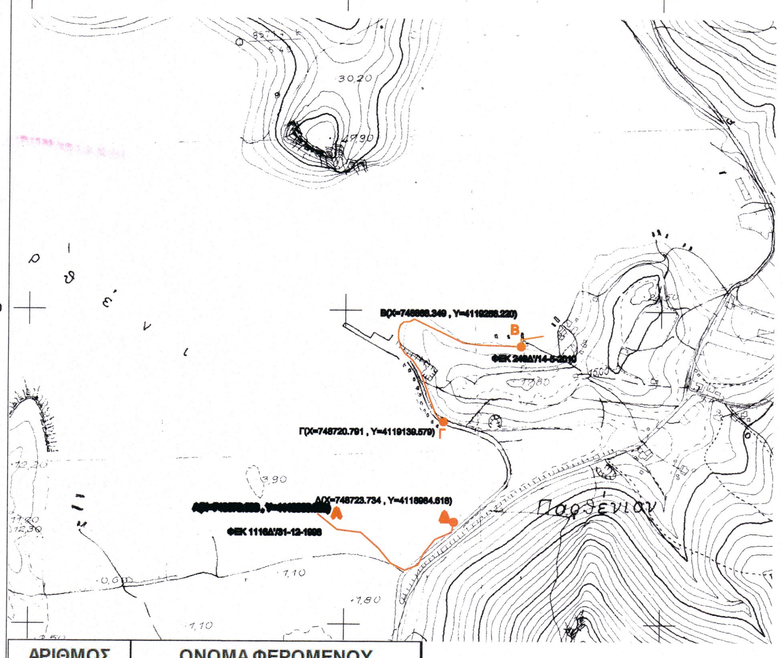

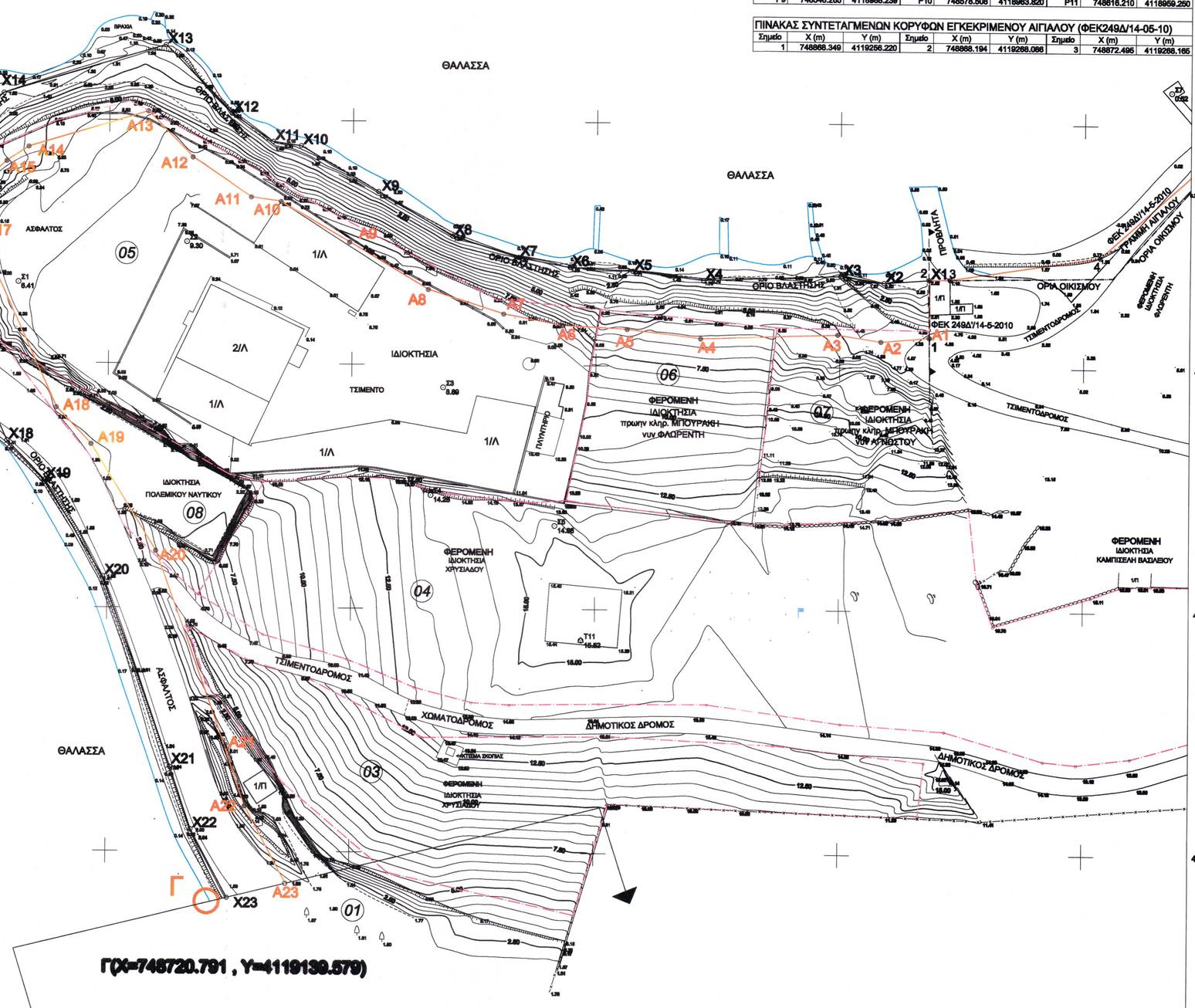

ΠΙΝΑΚΑΣ ΚΟΡΥΦΩΝ ΠΟΛΥΓΩΝΙΚΗΣ ΓΡΑΜΜΗΣ ΜΕΓΙΣΤΟΥ ΧΕΙΜΕΡΙΟΥ ΚΥΜΑΤΟΣ		
Ι	X (m)	Y (m)
X1	748868.194	4119268.086
X2	748858.986	4119267.420
X3	748850.342	4119266.794
X4	748821.914	4119267.713
X5	748807.388	4119269.494
X6	748794.555	4119270.184
X7	748783.927	4119272.174
X8	748770.468	4119276.429
X9	748755.476	4119285.378
X10	748739.332	4119294.839
X11	748733.994	4119296.679
X12	748725.070	4119301.391
X13	748711.474	4119315.404
X14	748678.326	4119305.413
X15	748671.549	4119300.927
X16	748666.161	4119295.976
X17	748659.546	4119277.491
X18	748679.307	4119234.036
X19	748687.003	4119226.022
X20	748699.088	4119206.454
X21	748713.035	4119167.528
X22	748717.433	4119154.497
X23	748724.943	4119140.434
X24	748749.707	4118973.954
X25	748743.170	4118965.905
X26	748731.984	4118963.072
X27	748705.635	4118928.794
X28	748698.413	4118917.206
X29	748686.408	4118912.462
X30	748658.441	4118933.772
X31	748629.203	4118959.027

ΠΙΝΑΚΑΣ ΚΟΡΥΦΩΝ ΠΟΛΥΓΩΝΙΚΗΣ ΓΡΑΜΜΗΣ ΑΙΓΙΑΛΟΥ		
Ι	X (m)	Y (m)
1 = A1	748868.349	4119256.220
A2	748858.454	4119255.362
A3	748849.624	4119256.748
A4	748821.406	4119255.685
A5	748806.334	4119257.533
A6	748793.122	4119258.244
A7	748781.003	4119260.513
A8	748765.518	4119265.409
A9	748749.375	4119275.044
A10	748735.281	4119283.304
A11	748729.169	4119284.198
A12	748717.102	4119292.371
A13	748707.946	4119301.808
A14	748683.478	4119294.433
A15	748678.967	4119291.446
A16	748676.484	4119289.165
A17	748672.570	4119278.050
A18	748689.390	4119240.861
A19	748696.540	4119233.410
A20	748709.960	4119211.888
A21	748724.369	4119171.471
A22	748728.486	4119159.274
A23	748736.950	4119143.410
A24	748761.718	4118969.709
A25	748749.975	4118965.250
A26	748738.983	4118962.461
A27	748715.508	4118921.948
A28	748706.504	4118907.500
A29	748684.520	4118898.814
A30	748650.875	4118924.450
A31	748623.127	4118948.418
P11=A32	748616.210	4118959.250

ΑΡΙΘΜΟΣ ΙΔΙΟΚΤΗΣΙΑΣ	ΟΝΟΜΑ ΦΕΡΟΜΕΝΟΥ ΙΔΙΟΚΤΗΤΗ
01	ΔΗΜΟΣΙΟ
03	ΧΡΥΣΙΑΔΟΥ
04	ΧΡΥΣΙΑΔΟΥ
05	ΠΑΝΑΓΙΩΤΟΥ
06	ΦΛΩΡΕΝΤΗ
07	κληρ. ΜΠΟΥΤΑΚΗ
08	ΠΟΛΕΜΙΚΟ ΝΑΥΤΙΚΟ

ΣΤΗΝ ΠΕΡΙΟΧΗ ΑΠΟ ΤΟ Γ ΕΩΣ ΤΟ Δ Η ΧΑΡΑΞΗ ΤΗΣ ΓΡΑΜΜΗΣ ΔΙΑΚΟΠΤΕΤΑΙ ΣΥΜΦΩΝΑ ΜΕ ΤΟ ΥΠ' ΑΡΙΘΜ. ΠΡΩΤ. Φ.900/40/827227/Σ.366/19-07-2015 ΕΓΓΡΑΦΟ ΤΟΥ ΓΕΣ ΔΝΣΗ ΓΕΩΓΡΑΦΙΚΟΥ

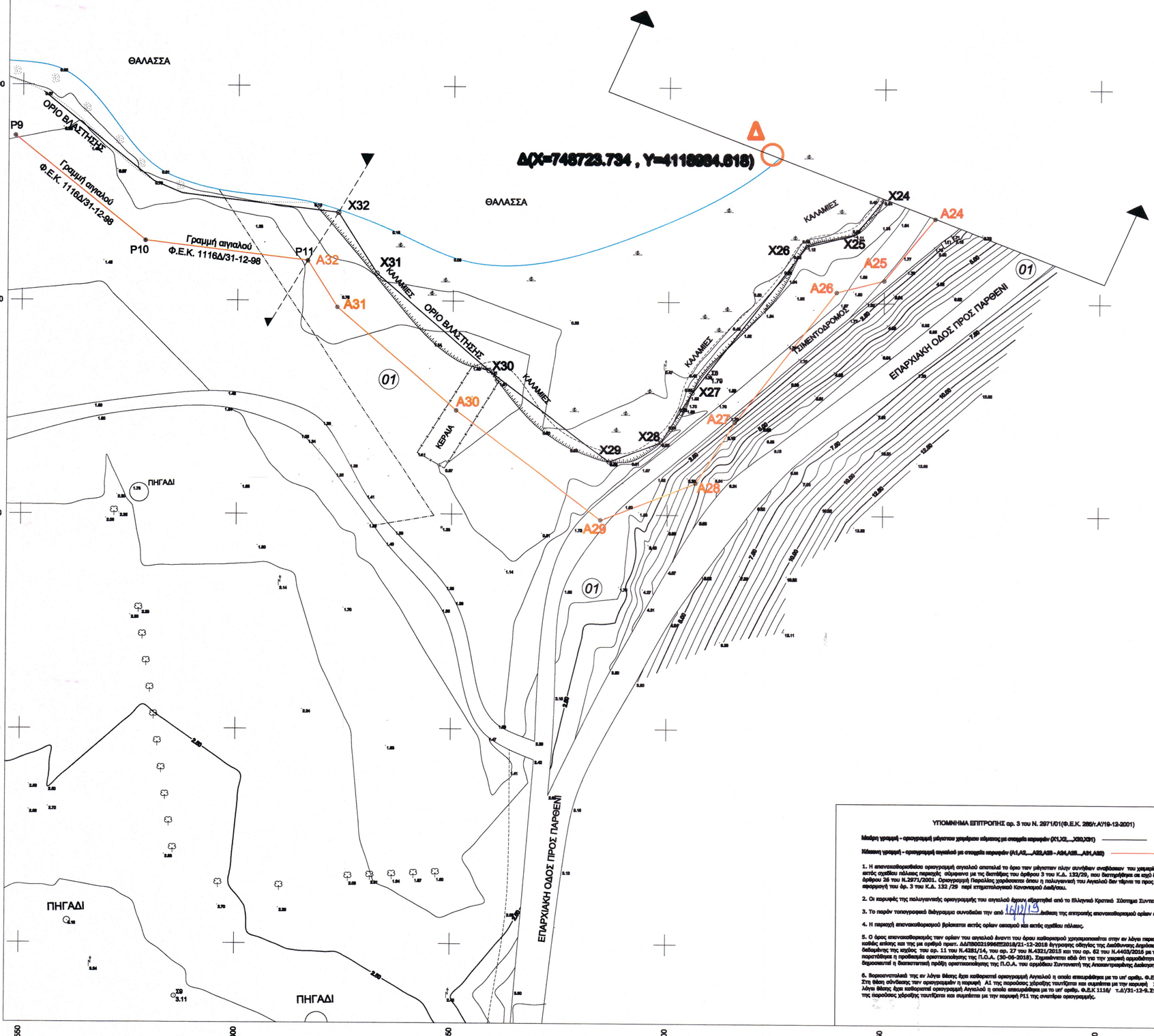

ΥΠΟΥΡΓΕΙΟ ΟΙΚΟΝΟΜΙΚΩΝ
ΚΤΗΜΑΤΙΚΗ ΥΠΗΡΕΣΙΑ ΔΩΔΕΚΑΝΗΣΩΝ Α'

ΤΟΠΟΓΡΑΦΙΚΟ ΔΙΑΓΡΑΜΜΑ
ΕΠΑΝΑΚΑΘΟΡΙΣΜΟΥ ΟΡΙΟΓΡΑΜΜΗΣ ΑΙΓΙΑΛΟΥ

ΠΕΡΙΟΧΗ : "ΠΑΡΘΕΝΙ" - ΛΕΡΟΣ
ΔΗΜΟΣ : ΛΕΡΟΥ
ΝΟΜΟΣ : ΔΩΔΕΚΑΝΗΣΟΥ

ΕΝΔΙΑΦΕΡΟΜΕΝΟΣ : ΜΑΡΚΕΛΟΣ ΣΘΒΥΟΚΑΛΑΣ ΕΡΓΕΣΙΕΣ ΑΕ

ΥΠΟΜΝΗΜΑ ΕΠΙΤΡΟΠΗΣ
ΟΡΙΟΗ ΑΙΓΙΑΛΟΥ ΚΑΙ ΠΑΡΑΛΙΑΣ
Κάτοψη γραμμή - οριογραμμή Αιγιαλού
Π-865 25/11/19
ΕΘΝΙΚΗ ΤΥΠΟΓΡΑΦΙΑ
ΘΕΩΡΗΘΗΚΕ
Ο Προϊστ. Κτημ. Υπηρεσ.ας Δωδ/σου
Παναγιώτης Τρικαταφύλλας
Δ.Ο.Υ. Λέρου Οικονομικός ΠΕΜ
Δρ. Τ.Ε.Ε. : 83927

Η ΕΠΙΤΡΟΠΗ
Ο ΠΡΟΕΔΡΟΣ
Παναγιώτης Τρικαταφύλλας
Πολιτικός Μηχανικός ΠΕΜ'

ΤΑ ΜΕΛΗ
1. Χαράλαμπος Χειρώτας
Αγρον. & Τοπογράφος Μηχανικός ΠΕΜ'
2. Μανολιά Βασιλικής
Αγρονόμος Μηχανικός ΠΕΜ'

ΜΕΛΕΤΗΤΗΣ - ΣΥΝΤΑΞΑΣ
ΜΑΤΘΑΙΟΣ ΣΟΦΡΑΣ

ΣΦΡΑΓΙΔΑ-ΥΠΟΓΡΑΦΗ
MATTHAIOS SOFRAS
Digitally signed by MATTHAIOS SOFRAS
Adobe Acrobat Reader version: 2020.006.20042

ΘΕΩΡΗΗΘΗΚΕ
ΓΙΑ ΤΗΝ ΑΚΡΙΒΕΙΑ ΤΗΣ ΑΠΟΤΥΠΩΣΗΣ
Ρ-865 25/11/19
Χειρώτας Χαράλαμπος
Αγρον. & Τοπογράφος Μηχανικός ΠΕΜ
Υπουργείο Οικονομικών
Δρ. Τ.Ε.Ε. 72836

ΤΡΙΓΩΝΟΜΕΤΡΙΚΗ ΕΞΑΡΤΗΣΗ
Φ.Χ. ΛΕΡΟΣ φ=37. 18' λ=8. 18'

ΥΨΟΜΕΤΡΙΚΗ ΑΦΕΤΗΡΙΑ
ΜΕΣΗ ΣΤΑΘΜΗ ΘΑΛΑΣΣΑΣ

ΜΕΘΟΔΟΣ ΑΠΟΤΥΠΩΣΗΣ
ΕΠΙΠΕΔΑ - ΣΥΣΤΗΜΑ Ε.Γ.Σ.Α. '87

ΧΡΟΝΟΛΟΓΙΑ ΑΠΟΤΥΠΩΣΗΣ
ΑΠΡΙΛΙΟΣ 2018

ΚΛΙΜΑΚΑ 1:500
Ισοδύναμη 0.00 m
Προβολικό σύστημα ΕΓΣΑ '87
Αριθμός σχεδίου
ΔΙΑΝΟΜΗ ΠΙΝΑΚΙΔΩΝ
1

ΥΠΟΜΝΗΜΑ ΕΠΙΤΡΟΠΗΣ αρ. 3 του Ν. 2971/01(Φ.Ε.Κ. 285/τ.Α'/19-12-2001)

Μαύρη γραμμή - οριογραμμή μόνιμου χερσαίου κόμματος με σταχτιά κορυφών (Χ1,Χ2,...,Χ30,Χ31)

Κόκκινη γραμμή - οριογραμμή αιγιαλού με σταχτιά κορυφών (Α1,Α2,...,Α29,Α30 - Α31,Α32...,Α51,Α52)

1. Η επανακαθορισθείσα οριογραμμή αιγιαλού αποτελεί το όριο των μέγιστων πλην συνήθων αναβάλεων του χειμερίου κύματος, προσαυξημένου κατά 12 μέτρα, στις εκτός σχεδίου πάλαιας περιοχές σύμφωνα με τις διατάξεις του άρθρου 3 του Κ.Δ. 132/29, που διατηρήθηκε σε ισχύ δυνάμει του άρθρου 8 του Ν. 510/1947 και του άρθρου 26 του Ν.2971/2001. Οριογραμμή Παραλίας χαρακτηρίσται όπου η πολυγωνική του Αιγιαλού δεν τέμνει το προς τη θάλασσα όριο των φερομένων ιδιοκτησιών σε εφαρμογή του άρ. 3 του Κ.Δ. 132 /29 περί επιτρεπόμενού Κανονισμού Δομήσεως.

2. Οι κορυφές της πολυγωνικής οριογραμμής του αιγιαλού άρχισαν εξαρτήθεί από το Ελληνικό Κρατικό Σύστημα Συντεταγμένων (Ε.Γ.Σ.Α.' 87).

3. Το παρόν τοπογραφικό διάγραμμα συνοδεύει την από 16/11/19 απόφαση της επιτροπής επανακαθορισμού ορίων αιγιαλού.

4. Η περιοχή επανακαθορισμού βρίσκεται εκτός ορίων οικισμού και εκτός σχεδίου πόλεως.

5. Ο όρος επανακαθορισμός των ορίων του αιγιαλού έναντι του όρου καθορισμού χρησιμοποιείται στην αν λόγω περιοχή διδομένης της ορισταικότητας της Π.Ο.Α. κοίλες σύσης, και της με αριθμό πρωτ. ΑΔΙΠΘΟΣΙΣ9968ΕΞΣ2018/21-12-2018 έγγραφης οδηγίας της Διεύθυνσης Δασικών Παραγωγής του Υπουργείου Οικονομικών δεδομένης της ισχύος του αρ. 11 του Ν.4281/14, του αρ. 27 του Ν.4321/2015 και του αρ. 62 του Ν.4403/2016 με τα οποία αντικαταστάθηκαν, τροποποιήθηκε και παρατάθηκε η προθεσμία ορισταικοποίησης της Π.Ο.Α. (30-06-2018). Χαμένοντα αδε ότι για την χωρική αρμοδιότητα του Νομού Δωδεκανήσου δεν έχει εκδοθεί ούτε δημοσιευτεί η διατακτική πράξη ορισταικοποίησης της Π.Ο.Α. του αρμόδιου Συντονιστή της Αποκεντρωμένης Διοίκησης.

6. Βορειοανατολικά της εν λόγω θέσης έχει καθοριστεί οριογραμμή Αιγιαλού η οποία απεικονίζεται με το υπ' αριθμ. Φ.Ε.Κ. 249 /τ.Δ'/14-5-2010 Στη θέση σύνδεσης των οριογραμμών η παρεμβή Α1 της παρούσας χάρτης ταυτίζεται και συμπίπτει με την παρεμβή 1 της παρόντος οριογραμμής. Νοτιοανατολικά της εν λόγω θέσης έχει καθοριστεί οριογραμμή Αιγιαλού η οποία απεικονίζεται με το υπ' αριθμ. Φ.Ε.Κ 1116/ τ.Δ'/31-12-9.Στη θέση σύνδεσης των οριογραμμών η παρεμβή Α32 της παρούσας χάρτης ταυτίζεται και συμπίπτει με την παρεμβή P11 της ανωτέρω οριογραμμής.